LEYENDA

VÍAS Y CAMINOS: Material

- AGLOMERADO
- ZAHORRA
- HORMIGÓN
- CEMENTO
- TIERRA
- GRAVA
- PIEDRA
- -
- RED ESTATAL
- RED AUTONÓMICA
- DIPUTACIÓN LUGO
- FERROCARRIL
- RÍO
- EDIFICACIONES
- PARCELA CATASTRAL
- LÍMITE DE PARROQUIA
- LÍMITE DE NÚCLEO URBANO
- LÍMITE DEL AYUNTAMIENTO

INVENTARIO DE VÍAS Y CAMINOS

Ayuntamiento de Guitiriz

PARROQUIA	Nº PLANO
BECÍN	01

100 50 0 100 200 300 400 500 Metros

PROYESTEGAL

FECHA: FEBRERO 2019

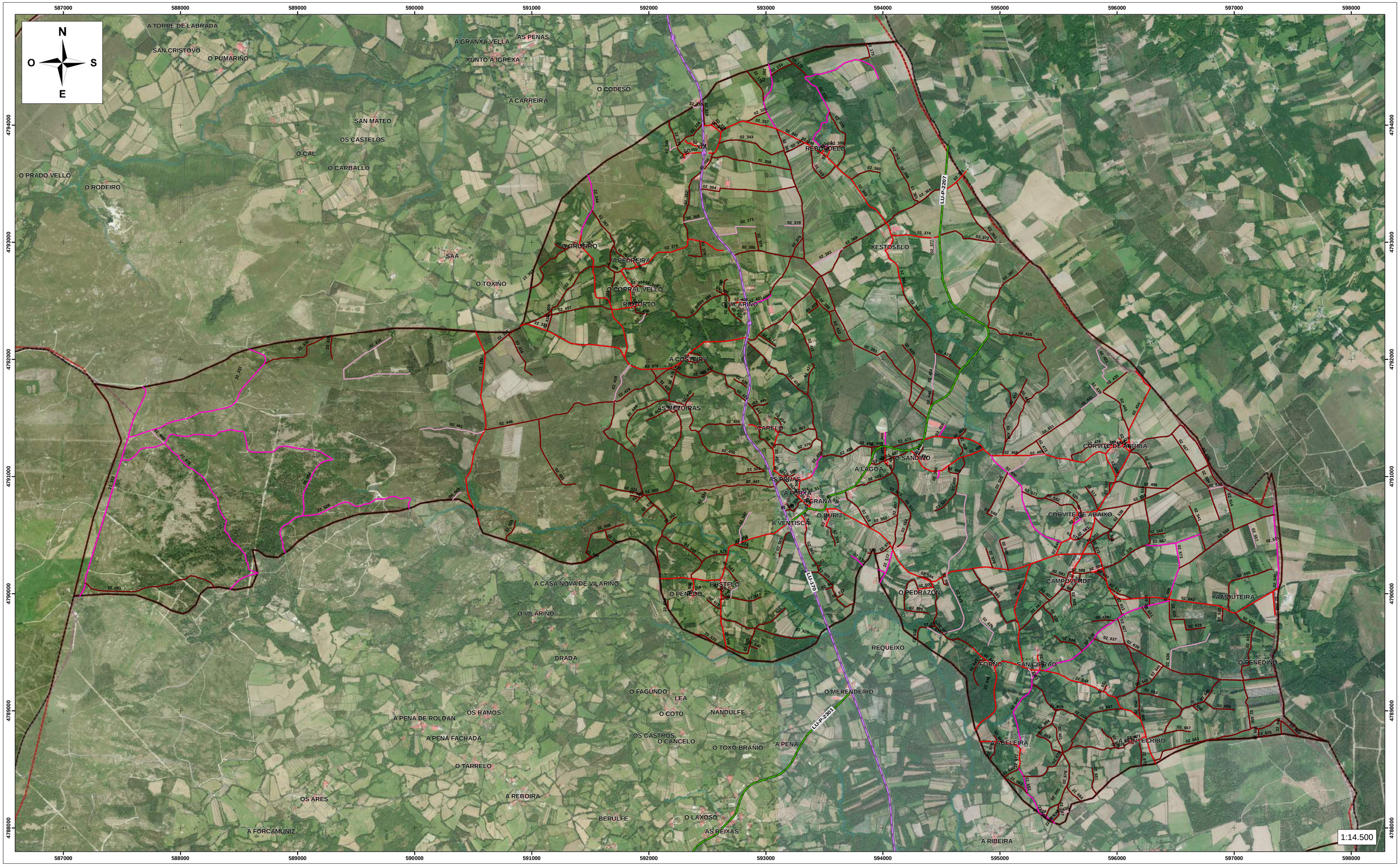

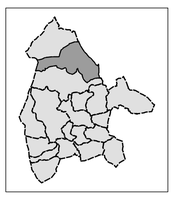

LEYENDA

VÍAS Y CAMINOS: Material

- AGLOMERADO
- ZAHORRA
- HORMIGÓN
- CEMENTO
- TIERRA
- GRAVA
- PIEDRA
- -
- RED ESTATAL
- RED AUTONÓMICA
- DIPUTACIÓN LUGO
- FERROCARRIL
- RÍO
- EDIFICACIONES
- PARCELA CATASTRAL
- LÍMITE DE PARROQUIA
- LÍMITE DE NÚCLEO URBANO
- LÍMITE DEL AYUNTAMIENTO

INVENTARIO DE VÍAS Y CAMINOS

Ayuntamiento de Guitiriz

PARROQUIA	Nº PLANO
O BURIZ	02

260 130 0 260 520 780 1.040 1.300 Metros

PROYESTEGAL

FECHA
FEBRERO 2019

LEYENDA

VÍAS Y CAMINOS: Material

- AGLOMERADO
- ZAHORRA
- HORMIGÓN
- CEMENTO
- TIERRA
- GRAVA
- PIEDRA
- -

- RED ESTATAL
- RED AUTONÓMICA
- DIPUTACIÓN LUGO
- FERROCARRIL
- RÍO

- EDIFICACIONES
- PARCELA CATASTRAL
- LÍMITE DE PARROQUIA
- LÍMITE DE NÚCLEO URBANO
- LÍMITE DEL AYUNTAMIENTO

INVENTARIO DE VÍAS Y CAMINOS

Ayuntamiento de Guitiriz

PARROQUIA	Nº PLANO
LABRADA	03

270 135 0 270 540 810 1.080 1.350 Metros

PROYESTECAL

FECHA: FEBRERO 2019

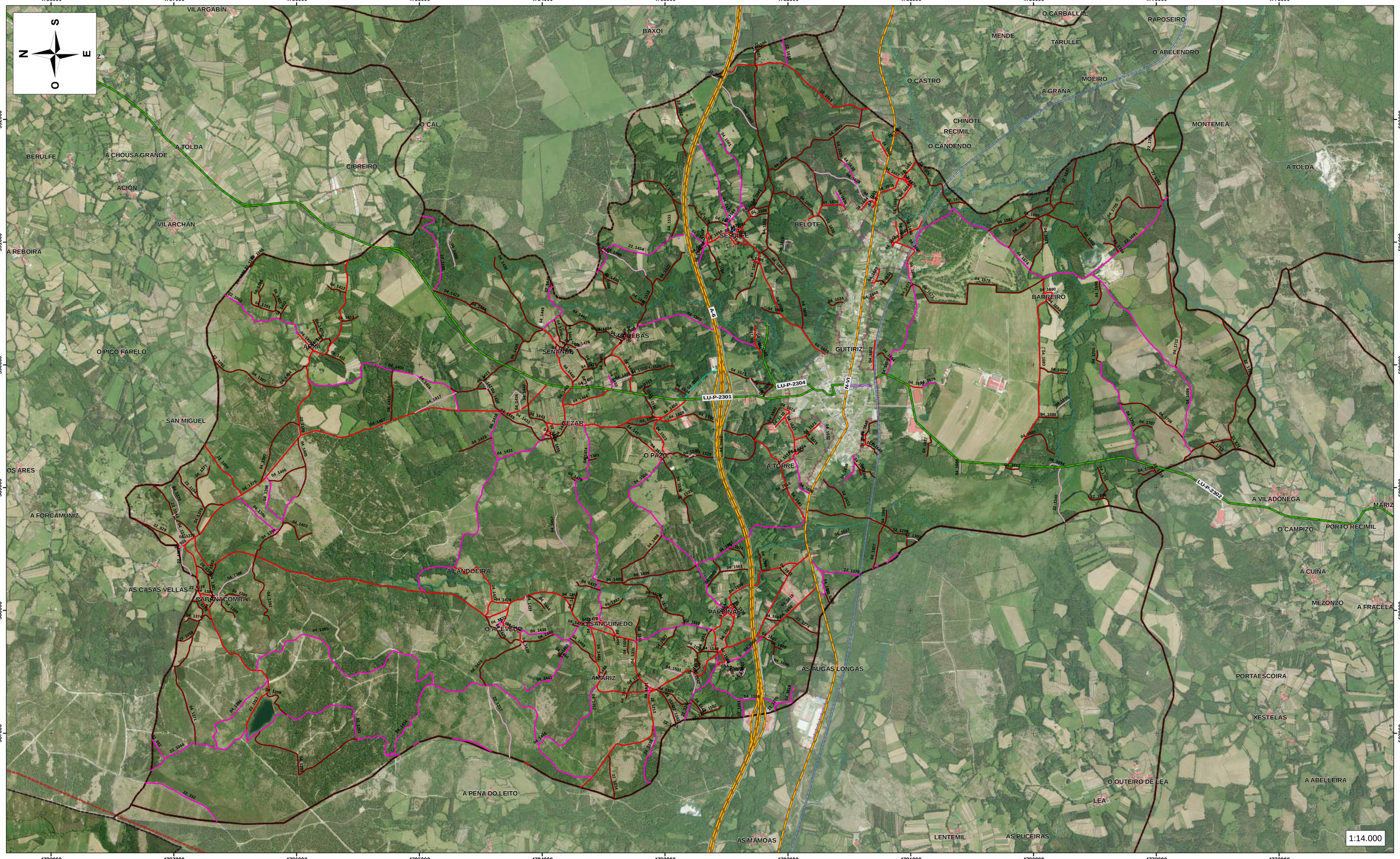

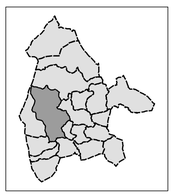

LEYENDA

VÍAS Y CAMINOS: Material

- AGLOMERADO
- ZAHORRA
- HORMIGÓN
- CEMENTO
- TIERRA
- GRAVA
- PIEDRA
- -
- RED ESTATAL
- RED AUTONÓMICA
- DIPUTACIÓN LUGO
- FERROCARRIL
- RÍO
- EDIFICACIONES
- PARCELA CATASTRAL
- LÍMITE DE PARROQUIA
- LÍMITE DE NÚCLEO URBANO
- LÍMITE DEL AYUNTAMIENTO

INVENTARIO DE VÍAS Y CAMINOS

Ayuntamiento de Guitiriz

PARROQUIA	Nº PLANO
LAGOSTELLE	04

250 125 0 250 500 750 1.000 1.250 Metros

PROYESTEGAL

FECHA: FEBRERO 2019

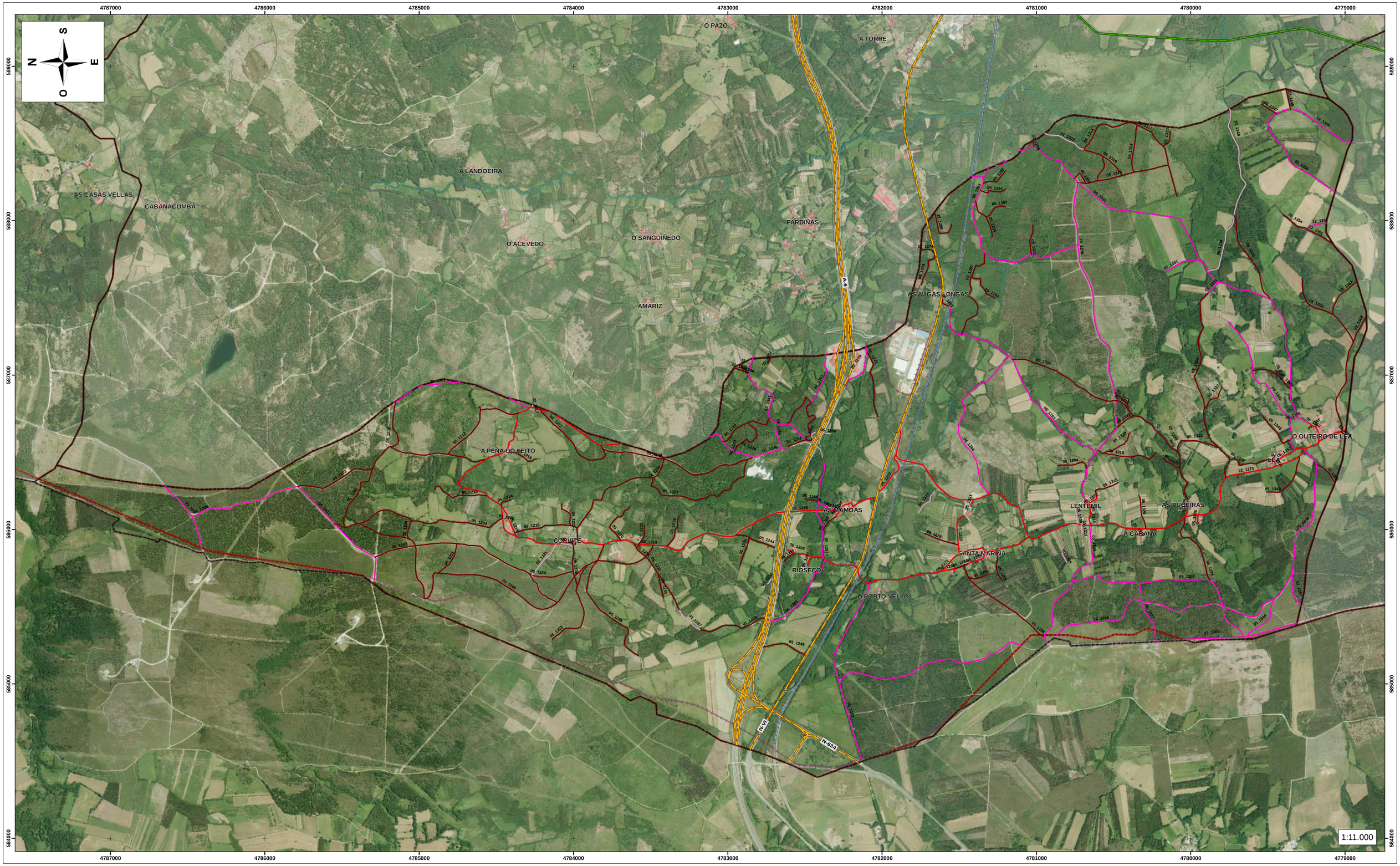

LEYENDA

VÍAS Y CAMINOS: Material

- AGLOMERADO
- ZAHORRA
- HORMIGÓN
- CEMENTO
- TIERRA
- GRAVA
- PIEDRA
- -

- RED ESTATAL
- RED AUTONÓMICA
- DIPUTACIÓN LUGO
- FERROCARRIL
- RÍO

- EDIFICACIONES
- PARCELA CATASTRAL
- LÍMITE DE PARROQUIA
- LÍMITE DE NÚCLEO URBANO
- LÍMITE DEL AYUNTAMIENTO

INVENTARIO DE VÍAS Y CAMINOS

Ayuntamiento de Guitiriz

PARROQUIA	Nº PLANO
SANTA MARIÑA DE LAGOSTELLE	05

200 100 0 200 400 600 800 1.000 Metros

PROYESTEGAL

FECHA
FEBRERO 2019

LEYENDA

VÍAS Y CAMINOS: Material

- AGLOMERADO
- ZAHORRA
- HORMIGÓN
- CEMENTO
- TIERRA
- GRAVA
- PIEDRA
- -

- RED ESTATAL
- RED AUTONÓMICA
- DIPUTACIÓN LUGO
- FERROCARRIL
- RÍO

- EDIFICACIONES
- PARCELA CATASTRAL
- LÍMITE DE PARROQUIA
- LÍMITE DE NÚCLEO URBANO
- LÍMITE DEL AYUNTAMIENTO

INVENTARIO DE VÍAS Y CAMINOS

Ayuntamiento de Guitiriz

PARROQUIA	Nº PLANO
MARIZ	06

130 65 0 130 260 390 520 650 Metros

PROYESTEGAL

FECHA: FEBRERO 2019

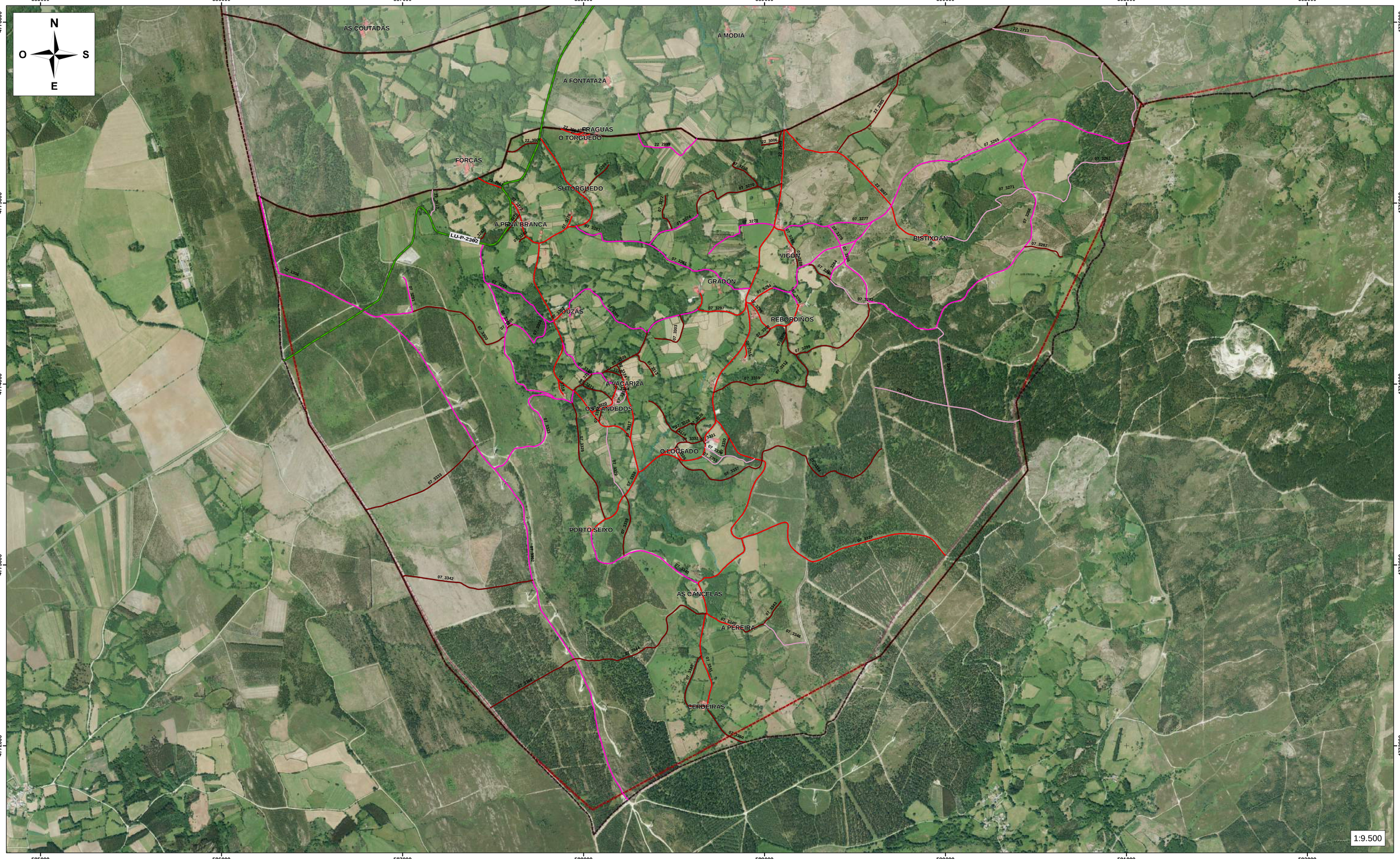

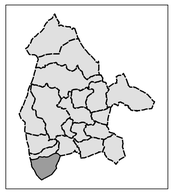

LEYENDA

VÍAS Y CAMINOS: Material

- AGLOMERADO
- ZAHORRA
- HORMIGÓN
- CEMENTO
- TIERRA
- GRAVA
- PIEDRA
- -
- RED ESTATAL
- RED AUTONÓMICA
- DIPUTACIÓN LUGO
- FERROCARRIL
- RÍO
- EDIFICACIONES
- PARCELA CATASTRAL
- LÍMITE DE PARROQUIA
- LÍMITE DE NÚCLEO URBANO
- LÍMITE DEL AYUNTAMIENTO

INVENTARIO DE VÍAS Y CAMINOS

Ayuntamiento de Guitiriz

PARROQUIA	Nº PLANO
AS NEGRADAS	07

170 85 0 170 340 510 680 850 Metros

PROYESTEGAL

FECHA

FEBRERO 2019

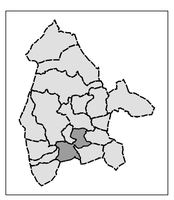

LEYENDA

VÍAS Y CAMINOS: Material

- AGLOMERADO
- ZAHORRA
- HORMIGÓN
- CEMENTO
- TIERRA
- GRAVA
- PIEDRA
- -
- RED ESTATAL
- RED AUTONÓMICA
- DIPUTACIÓN LUGO
- FERROCARRIL
- RÍO
- EDIFICACIONES
- PARCELA CATASTRAL
- LÍMITE DE PARROQUIA
- LÍMITE DE NÚCLEO URBANO
- LÍMITE DEL AYUNTAMIENTO

INVENTARIO DE VÍAS Y CAMINOS

Ayuntamiento de Guitiriz

PARROQUIA	Nº PLANO
PARGA	08

210 105 0 210 420 630 840 1.050 Metros

PROYESTEGAL

FECHA: FEBRERO 2019

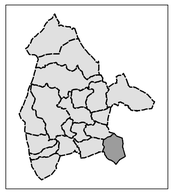

LEYENDA

VÍAS Y CAMINOS: Material

- AGLOMERADO
- ZAHORRA
- HORMIGÓN
- CEMENTO
- TIERRA
- GRAVA
- PIEDRA
- -
- RED ESTATAL
- RED AUTONÓMICA
- DIPUTACIÓN LUGO
- FERROCARRIL
- RÍO
- EDIFICACIONES
- PARCELA CATASTRAL
- LÍMITE DE PARROQUIA
- LÍMITE DE NÚCLEO URBANO
- LÍMITE DEL AYUNTAMIENTO

INVENTARIO DE VÍAS Y CAMINOS

Ayuntamiento de Guitiriz

PARROQUIA	Nº PLANO
PEDRAFITA	09

140 70 0 140 280 420 560 700 Metros

PROYESTEGAL

FECHA: FEBRERO 2019

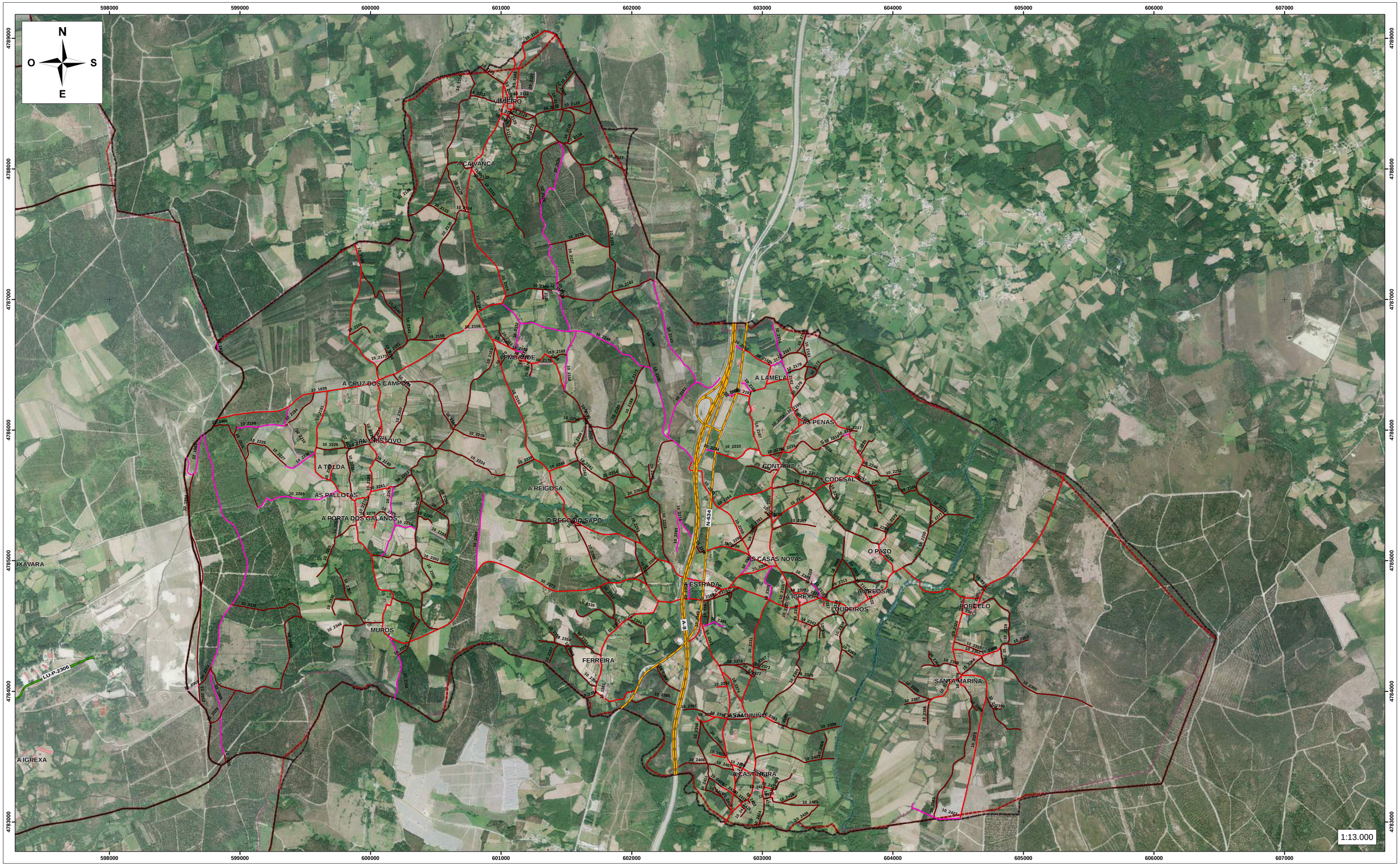

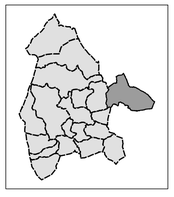

LEYENDA

VÍAS Y CAMINOS: Material

- AGLOMERADO
- ZAHORRA
- HORMIGÓN
- CEMENTO
- TIERRA
- GRAVA
- PIEDRA
- -
- RED ESTATAL
- RED AUTONÓMICA
- DIPUTACIÓN LUGO
- FERROCARRIL
- RÍO
- EDIFICACIONES
- PARCELA CATASTRAL
- LÍMITE DE PARROQUIA
- LÍMITE DE NÚCLEO URBANO
- LÍMITE DEL AYUNTAMIENTO

INVENTARIO DE VÍAS Y CAMINOS

Ayuntamiento de Guitiriz

PARROQUIA	Nº PLANO
PÍGARA	10

230 115 0 230 460 690 920 1.150 Metros

PROYESTEGAL

FECHA: FEBRERO 2019

LEYENDA

VÍAS Y CAMINOS: Material

- AGLOMERADO
- ZAHORRA
- HORMIGÓN
- CEMENTO
- TIERRA
- GRAVA
- PIEDRA
- -
- RED ESTATAL
- RED AUTONÓMICA
- DIPUTACIÓN LUGO
- FERROCARRIL
- RÍO
- EDIFICACIONES
- PARCELA CATASTRAL
- LÍMITE DE PARROQUIA
- LÍMITE DE NÚCLEO URBANO
- LÍMITE DEL AYUNTAMIENTO

INVENTARIO DE VÍAS Y CAMINOS

Ayuntamiento de Guitiriz

PARROQUIA	Nº PLANO
ROCA	11

100 50 0 100 200 300 400 500 Metros

PROYESTEGAL

FECHA: FEBRERO 2019

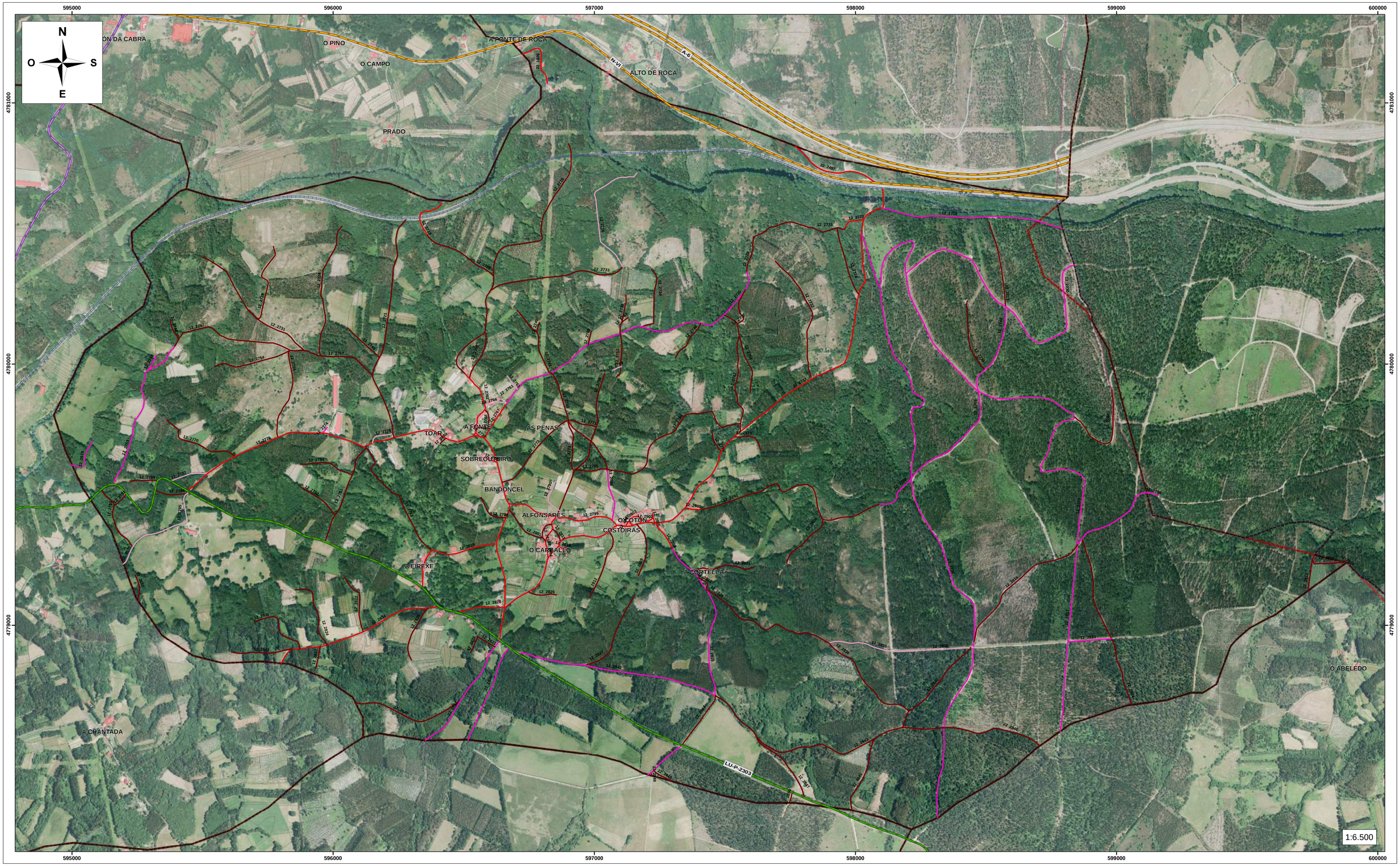

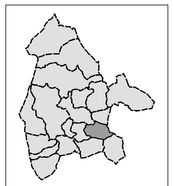

LEYENDA

VÍAS Y CAMINOS: Material

- AGLOMERADO
- ZAHORRA
- HORMIGÓN
- CEMENTO
- TIERRA
- GRAVA
- PIEDRA
- -

- RED ESTATAL
- RED AUTONÓMICA
- DIPUTACIÓN LUGO
- FERROCARRIL
- RÍO

- EDIFICACIONES
- PARCELA CATASTRAL
- LÍMITE DE PARROQUIA
- LÍMITE DE NÚCLEO URBANO
- LÍMITE DEL AYUNTAMIENTO

INVENTARIO DE VÍAS Y CAMINOS

Ayuntamiento de Guitiriz

PARROQUIA	Nº PLANO
SAN BREIXO DE PARGA	12

110 55 0 110 220 330 440 550 Metros

PROYESTEGAL

FECHA: FEBRERO 2019

LEYENDA

VÍAS Y CAMINOS: Material

- AGLOMERADO
- ZAHORRA
- HORMIGÓN
- CEMENTO
- TIERRA
- GRAVA
- PIEDRA
- -
- RED ESTATAL
- RED AUTONÓMICA
- DIPUTACIÓN LUGO
- FERROCARRIL
- RÍO
- EDIFICACIONES
- PARCELA CATASTRAL
- LÍMITE DE PARROQUIA
- LÍMITE DE NÚCLEO URBANO
- LÍMITE DEL AYUNTAMIENTO

INVENTARIO DE VÍAS Y CAMINOS

Ayuntamiento de Guitiriz

PARROQUIA	Nº PLANO
SAN SALVADOR DE PARGA	13

130 65 0 130 260 390 520 650 Metros

PROYESTEGAL

FECHA: FEBRERO 2019

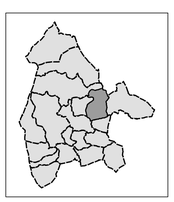

LEYENDA

VÍAS Y CAMINOS: Material

- AGLOMERADO
- ZAHORRA
- HORMIGÓN
- CEMENTO
- TIERRA
- GRAVA
- PIEDRA
- -
- RED ESTATAL
- RED AUTONÓMICA
- DIPUTACIÓN LUGO
- FERROCARRIL
- RÍO
- EDIFICACIONES
- PARCELA CATASTRAL
- LÍMITE DE PARROQUIA
- LÍMITE DE NÚCLEO URBANO
- LÍMITE DEL AYUNTAMIENTO

INVENTARIO DE VÍAS Y CAMINOS

Ayuntamiento de Guitiriz

PARROQUIA	Nº PLANO
SANTA CRUZ DE PARGA	14

140 70 0 140 280 420 560 700 Metros

PROYESTEGAL

FECHA: FEBRERO 2019

LEYENDA

VÍAS Y CAMINOS: Material

- AGLOMERADO
- ZAHORRA
- HORMIGÓN
- CEMENTO
- TIERRA
- GRAVA
- PIEDRA
- -
- RED ESTATAL
- RED AUTONÓMICA
- DIPUTACIÓN LUGO
- FERROCARRIL
- RÍO
- EDIFICACIONES
- PARCELA CATASTRAL
- LÍMITE DE PARROQUIA
- LÍMITE DE NÚCLEO URBANO
- LÍMITE DEL AYUNTAMIENTO

INVENTARIO DE VÍAS Y CAMINOS

Ayuntamiento de Guitiriz

PARROQUIA	Nº PLANO
SANTA LOCAIA DE PARGA	15

125 62,5 0 125 250 375 500 625 Metros

PROYESTEGAL

FECHA: FEBRERO 2019

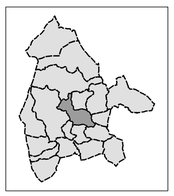

LEYENDA

VÍAS Y CAMINOS: Material

- AGLOMERADO
- ZAHORRA
- HORMIGÓN
- CEMENTO
- TIERRA
- GRAVA
- PIEDRA
- -
- RED ESTATAL
- RED AUTONÓMICA
- DIPUTACIÓN LUGO
- FERROCARRIL
- RÍO
- EDIFICACIONES
- PARCELA CATASTRAL
- LÍMITE DE PARROQUIA
- LÍMITE DE NÚCLEO URBANO
- LÍMITE DEL AYUNTAMIENTO

INVENTARIO DE VÍAS Y CAMINOS

Ayuntamiento de Guitiriz

PARROQUIA	Nº PLANO
TRASPARGA	16

210 105 0 210 420 630 840 1.050 Metros

PROYESTECAL

FECHA: FEBRERO 2019

586000 587000 588000 589000 590000 591000

4778000 4777000 4776000 4775000

N O S E

A VILADÓNEGA
O CAMPIZO
A CUIÑA
A ABELLEIRA
MEZONZO
PORTO RECIMIL
A FRACELA
MARIZ
O OMBRAL
O CANDO
PRADIEIRO
VILASUSÁ
A PENA REDONDA
AS LOBATEIRAS
O CAMPO DA VILA
CASANOVA
LU-P-2302
AS COUTADAS
A MODIA
A FONTATAZA
FRAGUAS
O TORGUEDO
FORCAS
SUTORGUEDO
A PENA BRANCA

1:6.500

586000 587000 588000 589000 590000 591000

LEYENDA

VÍAS Y CAMINOS: Material

- AGLOMERADO
- ZAHORRA
- HORMIGÓN
- CEMENTO
- TIERRA
- GRAVA
- PIEDRA
- -
- RED ESTATAL
- RED AUTONÓMICA
- DIPUTACIÓN LUGO
- FERROCARRIL
- RÍO
- EDIFICACIONES
- PARCELA CATASTRAL
- LÍMITE DE PARROQUIA
- LÍMITE DE NÚCLEO URBANO
- LÍMITE DEL AYUNTAMIENTO

INVENTARIO DE VÍAS Y CAMINOS

Ayuntamiento de Guitiriz

PARROQUIA	Nº PLANO
VILAR	17

110 55 0 110 220 330 440 550 Metros

PROYESTEGAL

FECHA: FEBRERO 2019

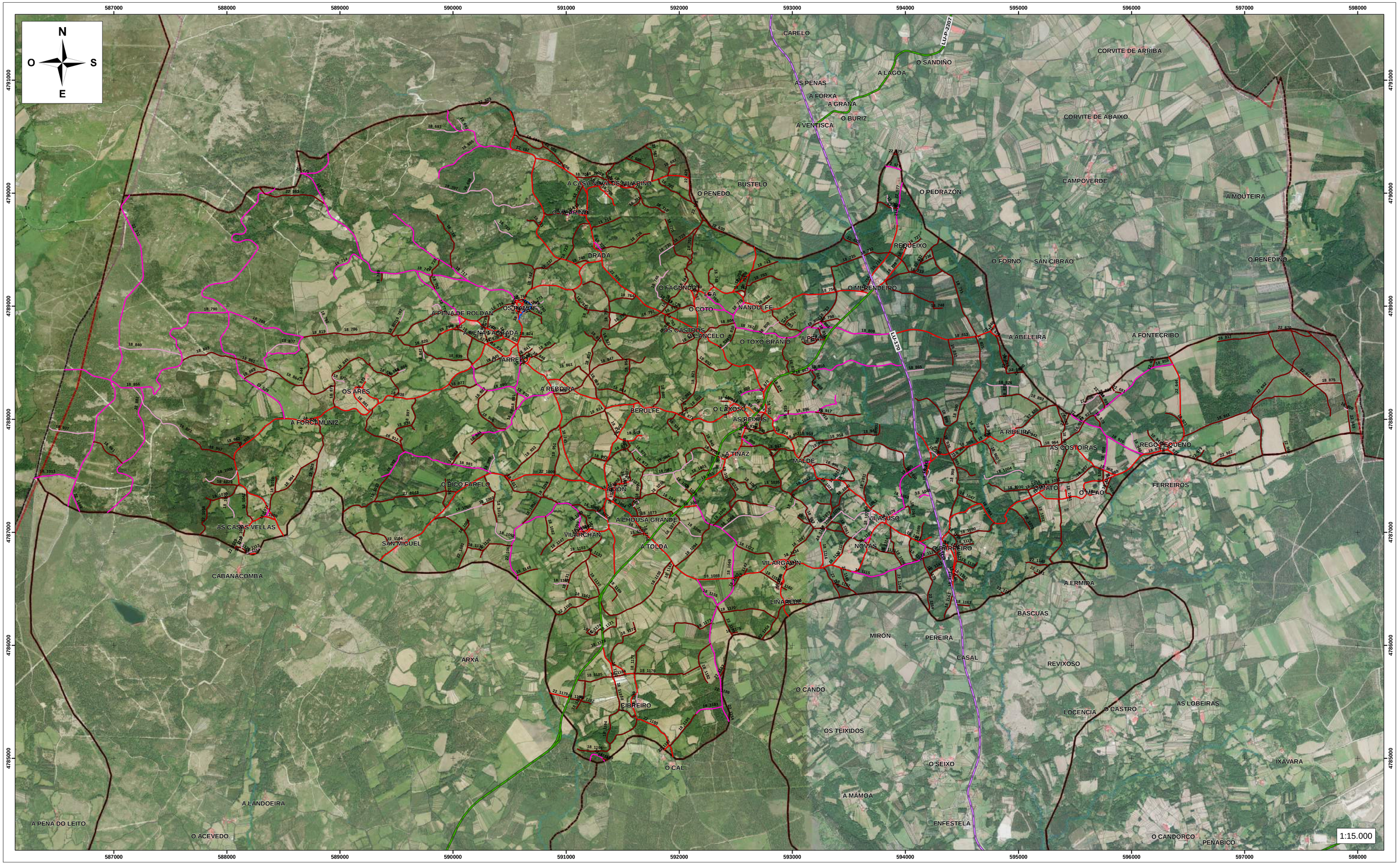

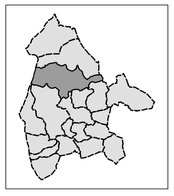

LEYENDA

VÍAS Y CAMINOS: Material

- AGLOMERADO
- ZAHORRA
- HORMIGÓN
- CEMENTO
- TIERRA
- GRAVA
- PIEDRA
- -

- RED ESTATAL
- RED AUTONÓMICA
- DIPUTACIÓN LUGO
- FERROCARRIL
- RÍO

- EDIFICACIONES
- PARCELA CATASTRAL
- LÍMITE DE PARROQUIA
- LÍMITE DE NÚCLEO URBANO
- LÍMITE DEL AYUNTAMIENTO

INVENTARIO DE VÍAS Y CAMINOS

Ayuntamiento de Guitiriz

PARROQUIA	Nº PLANO
OS VILARES	18

270 135 0 270 540 810 1.080 1.350 Metros

PROYESTEGAL

FECHA: FEBRERO 2019